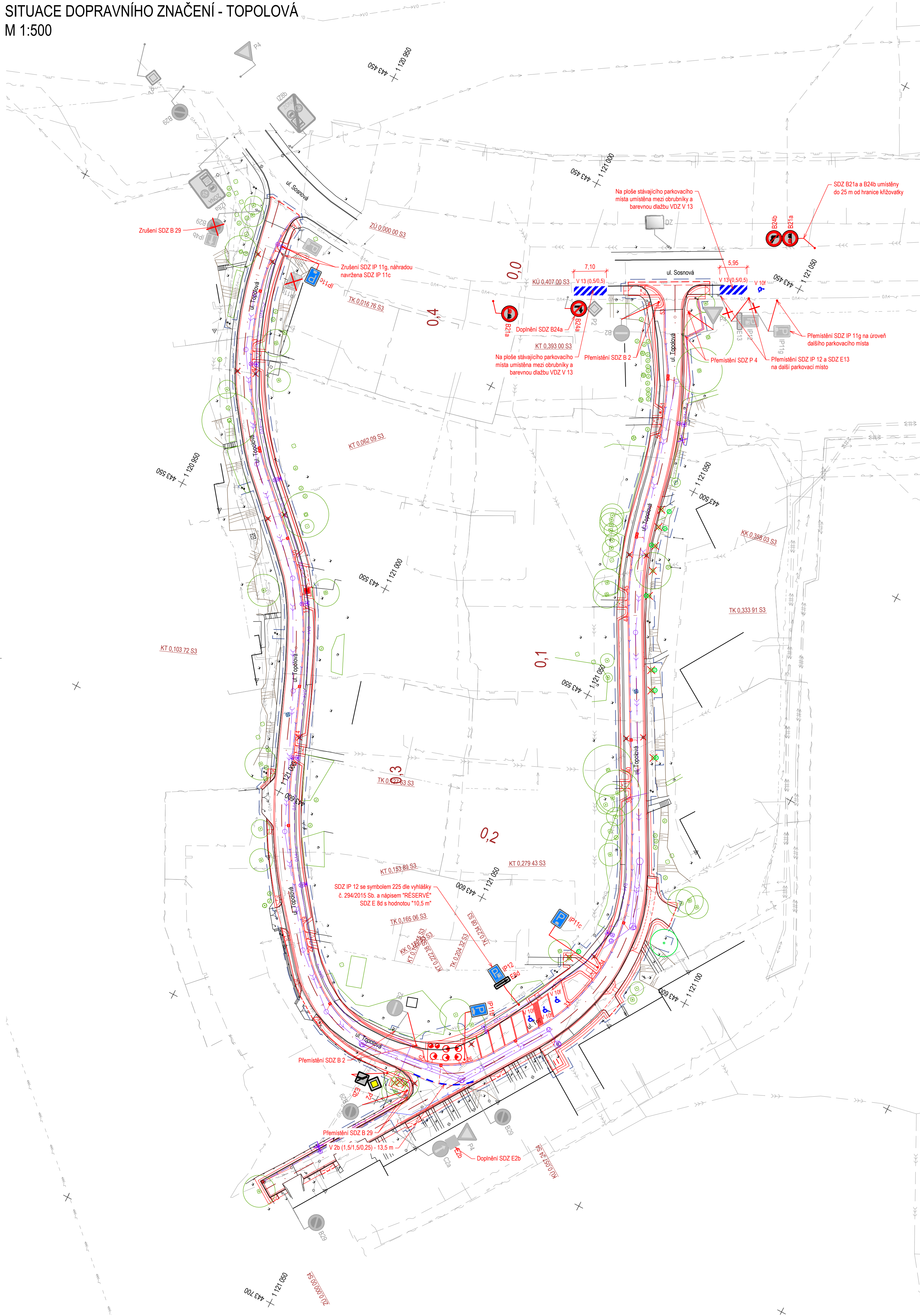


















SITUACE DOPRAVNÍHO ZNAČENÍ - TOPOLOVÁ
M 1:500

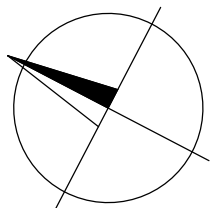


LEGENDA:

- | | |
|---|---|
|  | Polohopis |
|  | Nové navržené svíslé dopravní značení |
|  | Stávající svíslé dopravní značení |
|  | Rušené stávající svíslé dopravní značení |
|  | Vodorovné dopravní značení, bílá |
|  | Odstělení parkovacího stání - betonová dlažba 200x200x80, červená |
|  | Psoje geometrie komunikace |
|  | Polopodzemní / nadzemní kontejner |
|  | Náhradní výsadba za pokácené jednotlivé dřeviny |
|  | Náhradní výsadba za odstraněné souvislé / jednotlivé keřové porosty |
|  | Stínící betonový obrubník |
|  | Chodníkový betonový obrubník |
|  | Předzářná drenáž - trubka s neproforovanými dnem DN160 |
|  | Zašlacení pracovní spáry |
|  | Koordinované stavby |
|  | Obvod stavby |

LEGENDA INŽENÝRSKÝCH SÍTÍ

- | | | |
|---|---|---|
| — | — | Plynovod STL - GasNet |
| — | — | Sdílovací optické potrubní - CETIN, T-Mobile |
| — | — | Kabelovod - CETIN |
| — | — | Sdílovací metalické potrubní - CETIN |
| — | — | Nezaměřené sdílovací metalické potrubní - CETIN |
| — | — | NN potrubní - ČEZ Distribuce |
| — | — | VN potrubní - ČEZ Distribuce |
| — | — | VO potrubní - ELTODO Osvětlení |
| — | — | Vodovod - SMVAk |
| — | — | Nezaměřený vodovod - SMVAk |
| — | — | Teplovod - DTT |
| — | — | Kanalizace jednotná - SMVAk |
| — | — | Kanalizace odhňovací - SMVAk |
| — | — | Přípojky uličních vpusť - Trinec |
| — | — | Nové - Dešťová kanalizace (SO 301, SO 302) |
| — | — | Nové - Voda - VO potrubní (SO 401) |



POZNÁMKA:
Stávající svislé i vodorovné dopravní značení je zakresleno v rozsahu nutném pro návrh nového a úpravu stávajícího dopravního značení.

Podkladová data © ČÚZK

Souřadný systém S-JTSK, výškový systém Bpv

Značka		Datum	Vypracoval	Schválil	HIP
Popis změny					
<p>TENTO MATERIÁL JE DUŠEVNÍM VLASTNICTVÍM PROJEKT 2010, S.R.O., RUSKÁ 43, OSTRAVA-VÍTKOVICE, IČO 48391531, A PODLEHÁ OBCHODNÍMU TAJEMSTVÍ VLASTNÍK SI VYHRADŽUJE S TÍMTO TAJEMSTVÍM NAKLÁDAT A JEHO VYUŽITÍ PODLEHÁ PÍSEMNÉMU SOUHLÁSÍ A STANOVENÍ PODMÍNEK TAKOVÉHO ÚJAZDY.</p>					
Vypracoval:	Bc. Jiří Ptáček	Č. zakázky:	54 049	Měřiko:	1:500
Schválil:	Ing. Bohumír Michal	Stupeň:	PDPS		
HIP:	Bc. Jiří Ptáček	F A4:	6		
Datum:	06/2025	Kotován v:	m		
Stavebník:	Statutární město Třinec Jablunkovská 160, 739 61 Třinec				
Stavba:	Ulice Habrová, ul. Topolová, Třinec, Sosna - rekonstrukce část ulice Topolová				
Část:	Dokumentace objektů a technických a technologických zařízení				
Objekt:	SO191 - Dopravní značení na ulici Topolová				
Název:	<div> <div>Situace dopravního značení - ulice Topolová</div> <div> <div>Seznam příloh: PRO-SP-12256-D.2</div> <div>Č. výkresu: PRO-12256-D.2.8</div> </div> </div>				
	<div> <div> <div> <div>ISO 9001</div> <div>ROZVOJ KVALITY PRACÍ</div> </div> <div> <div>ISO 14001</div> <div>ROZVOJ ŽIVOTNÍHO PROSTŘEDÍ</div> </div> <div> <div>OHSAS 18001</div> <div>ROZVOJ BEZPEČNOSTI PRÁCE</div> </div> </div> </div>				